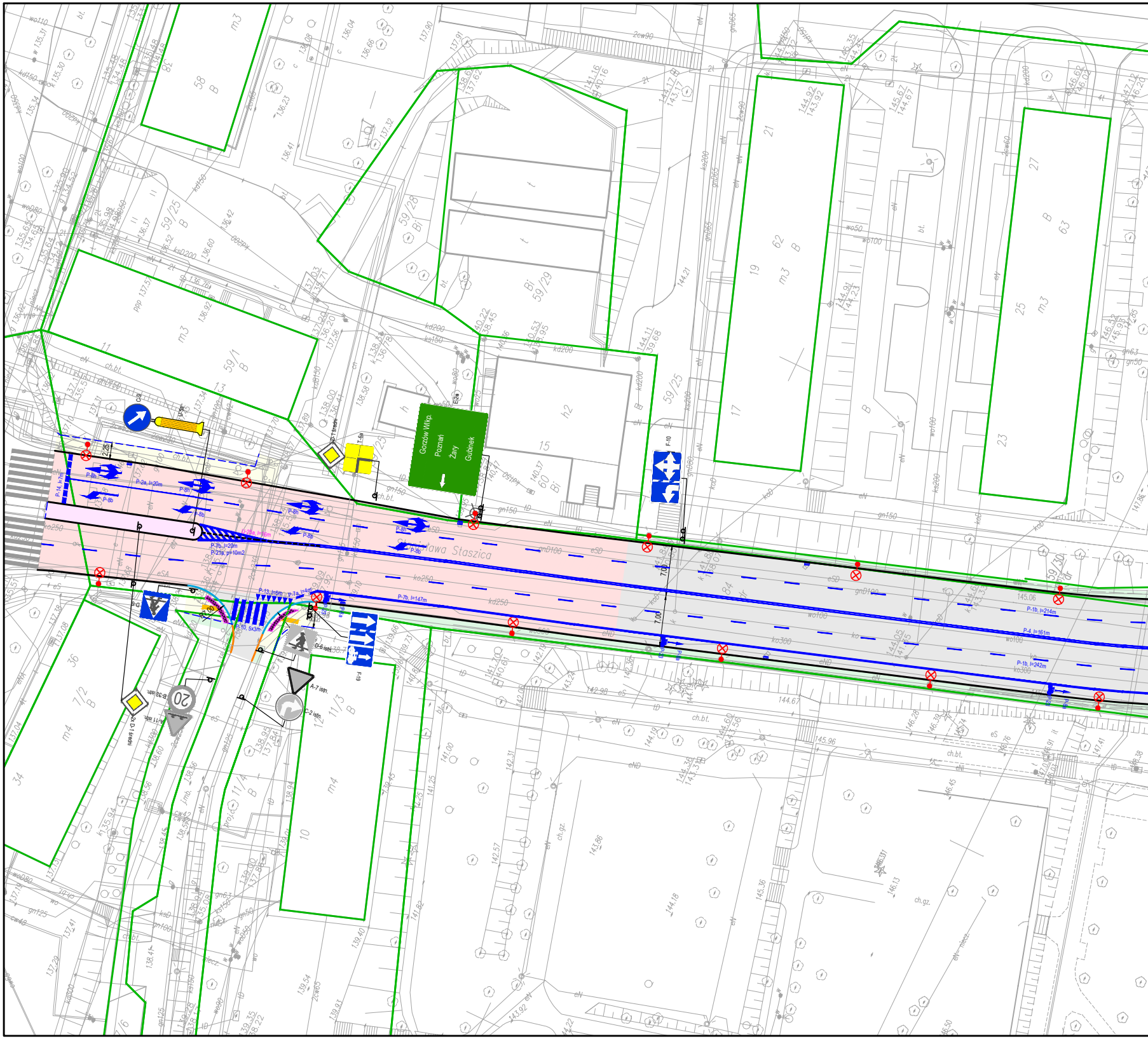
Stanisława Staszica
Gorzów Wlkp.
Poznań
Żary
Gubinek
C-9
U-5a
D-1 średni
T-6a
E-2a
F-10
F-19
P-14, l=7m
P-8h
P-8b
P-2a, l=20m
U-25a, l=16m
P-7b, l=20m
P-21a, p=10m2
P-13, l=5m
P-7a, l=4m
P-10, 5x3m
P-7b, l=147m
P-1b, l=214m
P-4, l=161m
P-1b, l=242m
D-6 istn.
A-7 istn.
C-2 istn.
B-33 istn.
A-11 istn.
2x D-1 średni
D-6
20
R7,00
2,25
7,00
7,00
59/25
59/29
59/28
59/1
59/30
62
63
11/3
11/4
7/2
15
84

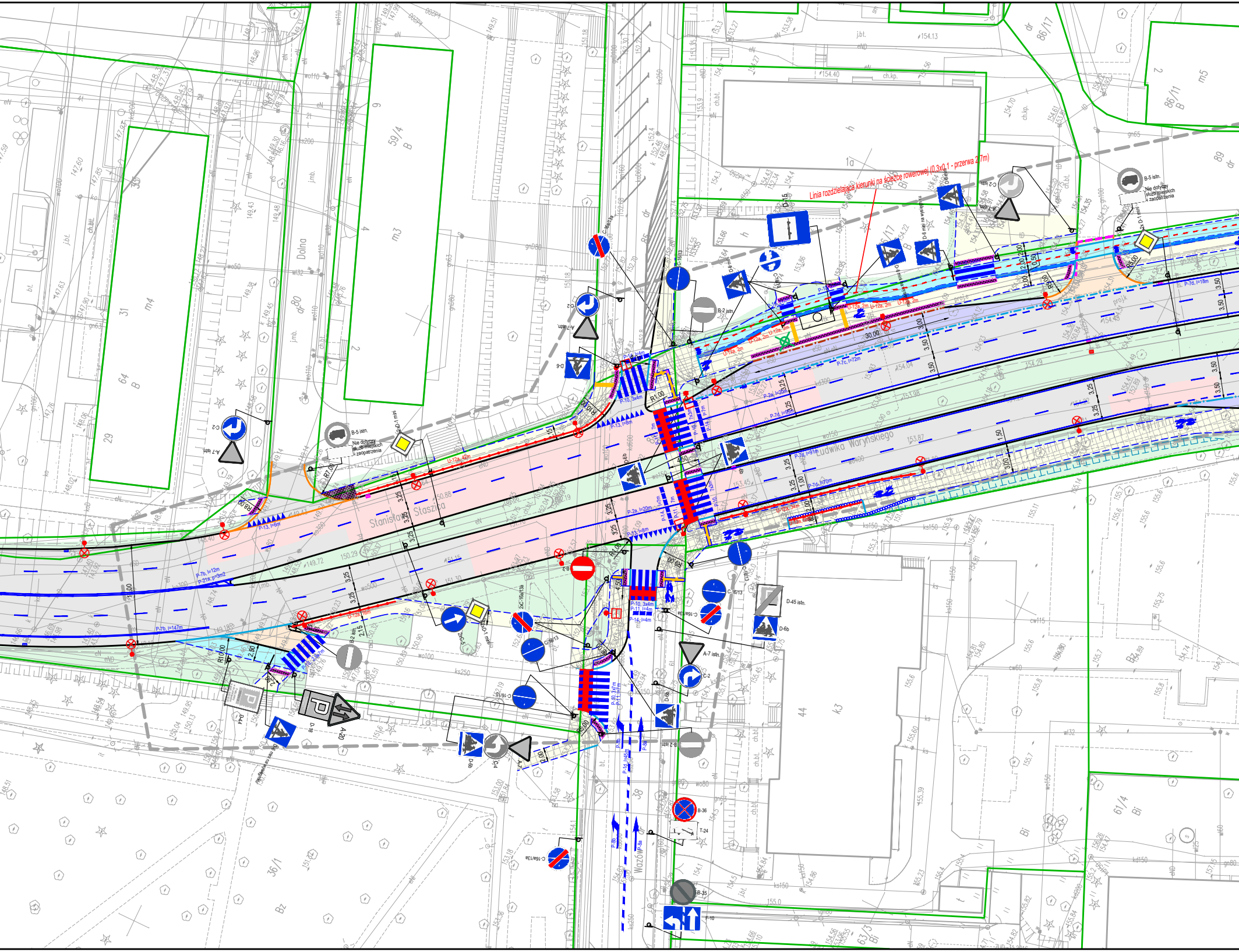
Linia rozdzielająca kierunki na ścieżce rowerowej (0,3x0,1 - przerwa 2,7m)
Stanisława Staszica
Ludwika Waryńskiego
Dolna
Wazów
B-5 istn.
Nie dotyczy służb miejskich i zaopatrzenia
C-2 istn.
A-7 istn.
D-15
D-6 mini
D-6 mini na wysięgniku
B-2 istn.
C-16/13
D-6
C-2
A-7
D-45 istn.
D-6b
B-36
T-24
B-35
F-10
D-44
A-20
C-4
C-16a/13a
B-2
D-1 mini
P-10, 3x4m
P-11, l=4m
P-14, l=4m
P-13, l=6m
P-7d, l=18m
P-7b, l=147m
P-21a, p=3m2
U-12a, 42m
R10,00
R8,00
R7,00
3,25
3,50
30,00

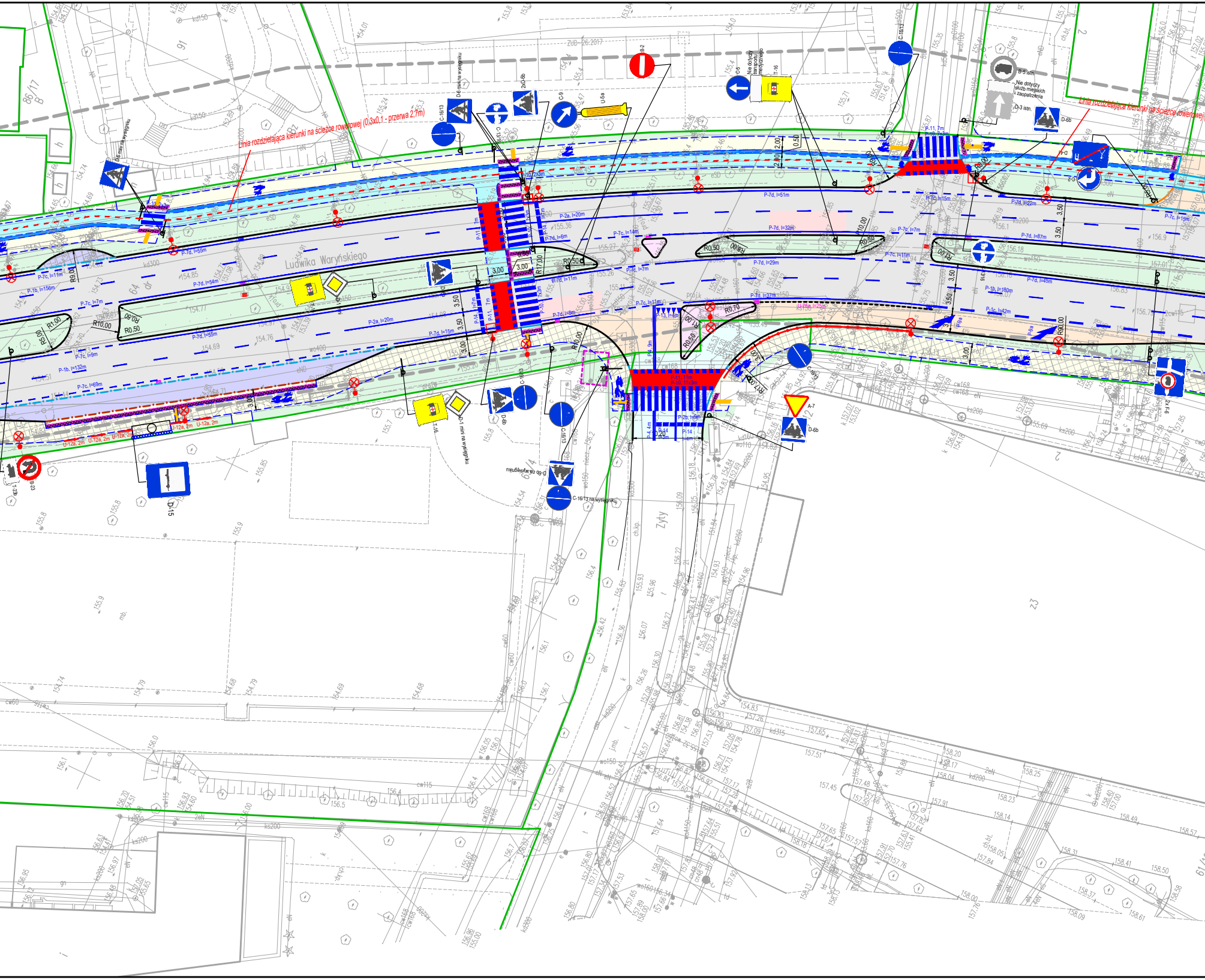
Ludwika Waryńskiego
Zyty
Linia rozdzielająca kierunki na ścieżce rowerowej (0,3x0,1 - przerwa 2,7m)
Linia rozdzielająca kierunki na ścieżce rowerowej
ZUD-26.2017
B-2
C-5
Nie dotyczy transportu medycznego
T-16
U-5a
C-9
C-16/13
D-6 mini na wysięgniku
D-6b
B-5 istn.
Nie dotyczy służb miejskich i zaopatrzenia
D-3 istn.
D-4
C-2
A-7
D-15
B-23
C-16/13 na wysięgniku
D-6b na wysięgniku
P-11, 7m
P-10, 7x3m
P-7d, l=51m
P-7c, l=15m
P-7d, l=22m
P-7d, l=32m
P-7d, l=29m
P-7d, l=37m
P-7d, l=45m
P-7d, l=87m
P-7d, l=55m
P-7d, l=54m
P-7d, l=15m
P-7d, l=11m
P-7d, l=6m
P-7d, l=8m
P-7c, l=11m
P-7c, l=7m
P-7c, l=9m
P-7c, l=69m
P-7c, l=14m
P-1b, l=156m
P-1b, l=132m
P-1b, l=180m
P-1c, l=42m
P-2a, l=20m
P-2b, l=9m
P-14
P-13
P-9a
U-12a, 2m
R1,00
R0,50
R0,70
R5,00
R8,00
R9,00
R10,00
R17,00
R90,00
3,00
3,50
2,00
0,50
64
91
86/17
23
2

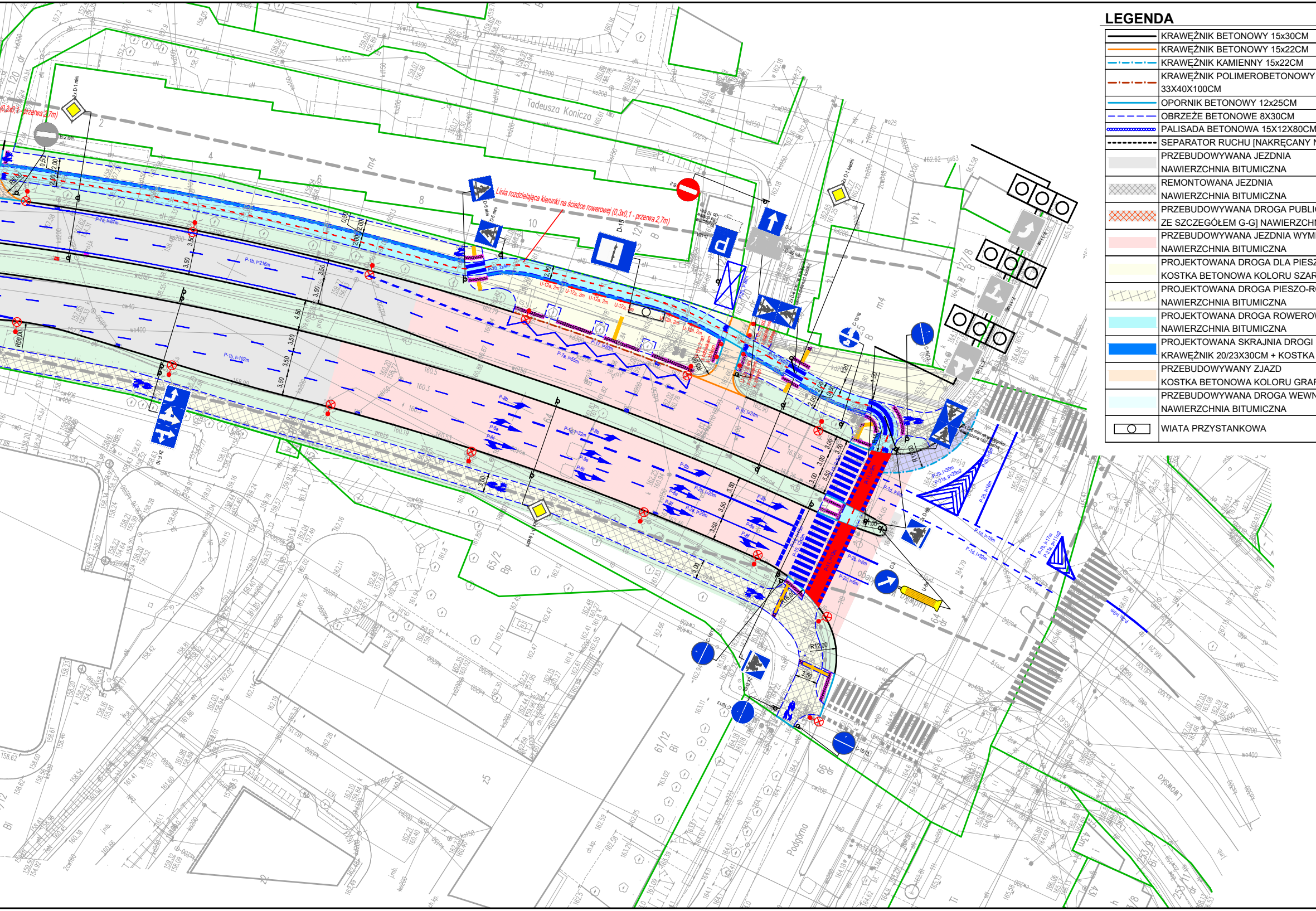
Tadeusza Konicza
Linia rozdzielająca kierunki na ścieżce rowerowej (0,3x0,1 - przerwa 2,7m)
(0,3x0,1 - przerwa 2,7m)
D-15
D-3
m4
14A
127/8 B
65/2 Bp
61/12 Bi
Podgórna
Lwowska
R12,00
R15,00
3,50
3,00
2,00
4,80
5,50
P-1b, l=216m
P-1b, l=102m
P-7a, l=55m
P-8b
P-8e
P-8f
U-12a, 2m

LEGENDA

━━━	KRAWĘŻNIK BETONOWY 15x30CM
━━━	KRAWĘŻNIK BETONOWY 15x22CM
-·-·-	KRAWĘŻNIK KAMIENNY 15x22CM
-·-·-	KRAWĘŻNIK POLIMEROBETONOWY 33X40X100CM
━━━	OPORNIK BETONOWY 12x25CM
– – –	OBRZEŻE BETONOWE 8X30CM
○○○○○	PALISADA BETONOWA 15X12X80CM
- - - -	SEPARATOR RUCHU [NAKRĘCANY N
▭	PRZEBUDOWYWANA JEZDNIA NAWIERZCHNIA BITUMICZNA
▨	REMONTOWANA JEZDNIA NAWIERZCHNIA BITUMICZNA
▨	PRZEBUDOWYWANA DROGA PUBLI ZE SZCZEGÓŁEM G-G] NAWIERZCHI
▭	PRZEBUDOWYWANA JEZDNIA WYM NAWIERZCHNIA BITUMICZNA
▭	PROJEKTOWANA DROGA DLA PIES KOSTKA BETONOWA KOLORU SZAR
▨	PROJEKTOWANA DROGA PIESZO-R NAWIERZCHNIA BITUMICZNA
▭	PROJEKTOWANA DROGA ROWERO NAWIERZCHNIA BITUMICZNA
■	PROJEKTOWANA SKRAJNIA DROGI KRAWĘŻNIK 20/23X30CM + KOSTKA
▭	PRZEBUDOWYWANY ZJAZD KOSTKA BETONOWA KOLORU GRAF
▭	PRZEBUDOWYWANA DROGA WEWN NAWIERZCHNIA BITUMICZNA
▭○▭	WIATA PRZYSTANKOWA

PRZYSTANKOWY

I

NA NAW.]

CZNA [ZGODNIE
NIA BITUMICZNA

IANA KONSTRUKCJI

ZYCH
REGO

OWEROWA

WA

ROWEROWEJ
Z GUZAMI K. GRAFIT.

FITOWEGO

NĘTRZNA

🟧	PRZEBUDOWYWANY ZJAZD KOSTKA BETONOWA KOLORU GRAFITOWEGO
🟦	PRZEBUDOWYWANA DROGA WEWNĘTRZNA NAWIERZCHNIA BITUMICZNA
🟪	PROJEKTOWANA WYSPA KANALIZUJĄCA KOSTKA BETONOWA KOLORU CZERWONEGO
🟦	PROJEKTOWANA ZATOKA AUTOBUSOWA KOSTKA KAMIENNA
▨	PRZEBUDOWYWANA JEZDNIA KOSTKA KAMIENNA
🟩	REKULTYWOWANE TERENY ZIELONE
▦	PROJEKTOWANA LINIA OSTRZEGAWCZA - SZER. 0,50M NAWIERZCHNIA Z KOSTKI KOLORU ŻÓŁTEGO "Z WYPUSTKAMI"
🟪	PROJEKTOWANA LINIA OSTRZEGAWCZA - SZER. 0,50M NAWIERZCHNIA Z KOSTKI KOLORU GRAFITOWEGO "Z WYPUSTKAMI"
🟨	PROJEKTOWANA LINIA PROWADZĄCA (DLA NIEWIDOMYCH) - SZER. 0,60M PŁYTY BETONOWE BIAŁE Z WYPUSTKAMI PODŁUŻNYMI
⊗	ISTNIEJĄCE OZNAKOWANIE PIONOWE
⚠	PROJEKTOWANE OZNAKOWANIE PIONOWE
───	ISTNIEJĄCE OZNAKOWANIE POZIOME
───	PROJEKTOWANE OZNAKOWANIE POZIOME - GRUBOWARSTWE
●─●─●─●	PROJEKTOWANA BARIERA U-12A
● ● ●	PROJEKTOWANE SŁUPKI U-12C
- - - - -	PROJEKTOWANE OZNAKOWANIE POZIOME - CIENKOWARSTWOWE
•⊗	LATARNIA H=9M Z WYSIĘGNIKIEM JEDNORAMIENNYM
⊗•⊗	LATARNIA H=9M Z WYSIĘGNIKIEM DWURAMIENNYM
•◫	LATARNIA H=6M Z OPRAWĄ DO OŚ. PRZEJŚĆ
⊠	TABLICE INFORMACJI PASAŻERSKIEJ

EMWAY MACIEJ EMILIANÓW
ul. Bułgarska 24/1
65-943 Zielona Góra
NIP: 9291781023, REGON: 85208446

INWESTOR:	MIASTO ZIELONA GÓRA UL. PODGÓRNA 22, 65-424 ZIELONA GÓRA			
INWESTYCJA:	PRZEBUDOWA DROGI POWIATOWEJ NR 4403F W RAMACH ZADANIA PN. "AKTUALIZACJA DOKUMENTACJI PROJEKTOWEJ UL. LUDWIKA WARYŃSKIEGO W ZIELONEJ GÓRZE"			
RYSUNEK:	DOCELOWA ORGANIZACJA RUCHU		SKALA: 1:500	DATA: 07.2025
			NR ZLEC: -	NR RYS.: 1
	IMIĘ I NAZWISKO	UPRAWNIENIA	BRANŻA	PODPIS
PROJEKTANT:	mgr inż. Maciej Emilianów	LBS/0080/PBD/16 do projektowania bez ograniczeń w specjalności drogowej	DROGOWA	